



SZABOLCS-SZATMÁR-BEREG MEGYEI KORMÁNYHIVATAL

Ügyiratszám: SZ/83/07538-1/2016.

Ügyintéző: Papp Gy.

Telefon: 42/594-126

Tárgy: Vadászterület határának megállapítása

Hiv. szám: -

Melléklet: -

Vadászterület határának kijelölése tárgyában hivatalból folytatott eljárásban elsőfokú vadászati hatósági jogkörben eljárva meghoztam az alábbi

HATÁROZATOT:

A **15-850150-111** kódszámú vadászterület határát 2017. március 1-jétől a vadászterületre vonatkozó vadgazdálkodási üzemterv hatályának lejáratáig az alábbiak szerint állapítom meg:

(az óramutató járásával egyező körbejárási iránnyal:)

A határleírás kiinduló pontja a Tisza folyó sodorvonala a Tiszadada 0217/1 helyrajzi számú ingatlan délnyugati végénél. Innen a határvonal déli irányban a Tiszadada 0220 helyrajzi számú árvízvédelmi töltést érintve a Tiszadada-Tiszadob közigazgatási határig halad. A Tiszadada-Tiszadob közigazgatási határon a határvonal a holtág kanyarulatait követve nyugati, majd déli irányban, illetve délkeleti, keleti irányban a Tiszadada-Tiszadob-Tiszavasvári települések közigazgatási határának találkozási pontjáig. Innen délre tovább a Tiszadob-Tiszavasvári közigazgatási határcsatornán a Tiszavasvári 0603 helyrajzi számú földútig. Innen keletre a Tiszavasvári 0603, majd 0569 helyrajzi számú földutakon a meliorált útig. Innen délre a meliorált úton (Tiszavasvári 0543, 0623, 0639/1 helyrajzi számok) a 36. számú főközlekedési útig, majd tovább a főúton nyugati irányban a megyehatárig. Innen Hajdú-Bihar és Szabolcs-Szatmár-Bereg megyék határán a Tisza folyóig. Innen északnak a Tisza folyó sodorvonala mentén a Tiszadada 0217/1 helyrajzi számú ingatlan keleti végéig, a határleírás kiinduló pontjáig.

Egyidejűleg a vadászterület tulajdonosi közösségét **15-850150** kódszámmal nyilvántartásba veszem.

A vadászterület becsült kiterjedése: **5332 ha.**

Jelen határozat ellen fellebbezés benyújtására kizárólag az jogosult, aki a Szabolcs-Szatmár-Bereg Megyei Kormányhivatal által a 15-850150-111 kódszámú vadászterület határára vonatkozó ajánlására módosító javaslatot tett.

A Nemzeti Élelmiszerlánc-biztonsági Hivatalhoz címzett fellebbezést a jelen döntés közlésétől számított tizenöt napon belül kell előterjeszteni a Szabolcs-Szatmár-Bereg Megyei Kormányhivatalnál. A fellebbezést indokolni kell.

A fellebbezési eljárás igazgatási szolgáltatási díja 10.000 forint, amelyet a fellebbezés benyújtásával egyidejűleg a Nemzeti Élelmiszerlánc-biztonsági Hivatal Magyar Államkincstárnál vezetett 10032000-00289782-00000000 számú fizetési számlájára átutalás vagy fizetési számlára történő készpénzbefizetés útján kell megfizetni. A fizetési megbízás közlemény rovatában fel kell tüntetni jelen

határozat számát, az ügyfél nevét és adószámát, illetve adóazonosító jelét. A jogorvoslati díj befizetését igazoló bizonylatot a jogorvoslati kérelemhez csatolni kell.

INDOKOLÁS

A Szabolcs-Szatmár-Bereg Megyei Kormányhivatal – a vad védelméről, a vadgazdálkodásról, valamint a vadászatról szóló 1996. évi LV. törvény (a továbbiakban: Vtv.) 11/A. § (2) bekezdése alapján – hivatalból a 2016.március 29.-én kelt, SZ/83/03168-1/2016.iktatószámmal 2016.március 31.-én hirdetményi úton ajánlást tett közzé a 2017. március 1-jétől kezdődő vadgazdálkodási üzemtervi időszakra a 15-850150-111 kódszámú vadászterület határára vonatkozóan.

A Vtv. 11/A. § (5) bekezdés szerint az ajánlással érintett vadászterület földtulajdonosa az ajánlásra

- a) a vadászterület határaival kapcsolatos módosító javaslatot, illetve
- b) új vadászterület kialakítását célzó javaslatot [az a) és b) pont a továbbiakban együtt: módosító javaslat] nyújthat be a vadászati hatósághoz a hatályos vadgazdálkodási üzemtervi ciklus utolsó vadászati évének május 15. napjáig.

Eljárásom során megállapítottam, hogy a 15-850150-111 kódszámú vadászterület határára vonatkozó ajánlásra a jogszabályban meghatározott határidőig érvényes módosító javaslat nem érkezett.

A Vtv. 11/A. § (10) bekezdése szerint, ha a vadászati hatóság ajánlásában szereplő vadászterület határára nem érkezik érvényes módosító javaslat, a vadászati hatóság a vadászterület határának megállapítására vonatkozó szabályok szerint hivatalból megállapítja a vadászterület határát.

A Vtv. 8. § (1) bekezdés alapján vadászterületnek minősül – hasznosítási formájától függetlenül – az a földterület, valamint vízfelület, amelynek kiterjedése a háromezer hektárt eléri, és szemközti határvonalainak távolsága legalább háromezer méter, továbbá, ahol a vad

- a) a szükséges táplálékot megtalálja,
- b) természetes szaporodási feltételei, valamint
- c) természetes mozgásigénye, búvóhelye, nyugalma adott.

A Vtv. 8. § (2) bekezdése szerint, nem minősül vadászterületnek, és a vadászterület kiterjedésének megállapításánál figyelmen kívül kell hagyni az azon található

- a) település közigazgatási belterületét, valamint
- b) lakóingatlanul szolgáló bekerített külterületi ingatlan,
- c) tanya, valamint major,
- d) temető,
- e) nem mező-, erdő- vagy vadgazdálkodási célból bekerített hely,
- f) repülőtér,
- g) közút, valamint a közút és annak fel- és lehajtója által határolt, továbbá
- h) vasút területét.

A Vtv. 8. § (3) bekezdése alapján a vadászterület határa nem terjedhet át a vadgazdálkodási tájegység határán.

A vad védelméről, a vadgazdálkodásról, valamint a vadászatról szóló 1996. évi LV. törvény végrehajtásának szabályairól szóló 79/2004. (V. 4.) FVM rendelet (továbbiakban: Vhr.) 3. § (4) bekezdése szerint, a vadászterület határa a Vtv. 8. §-a és 19. § (2) bekezdése alkalmazásában olyan, tartós nyomvonalas létesítmény, vonalas jellegű természeti tereptárgy, erdőtag határvonala vagy közigazgatási határvonal lehet, amelynek nyomon követhetősége és beazonosíthatósága az üzemtervi időszak végéig fennmarad.

A Vtv. 19. § (2) bekezdése szerint a vadászterület határának megállapításánál figyelemmel kell lenni:

- a) a vadászterület rendeltetésére;
- b) a vadászterületté minősíthető föld tulajdoni, használati viszonyaira;
- c) a vad mozgási körére, életfeltételeire, védelmére, valamint az élőhely ökológiai adottságaira;
- d) az érintett földrészeket művelési ágára;
- e) a területen mező-, erdő- vagy vadgazdálkodási tevékenységet folytató szervezet belső szervezeti felépítésére;
- f) a biztonságos vadászat lehetőségére;
- g) az erdőterv betartásának lehetőségére;
- h) államhatár esetében a szükséges védőtávolságra, továbbá arra, hogy
- i) zárványterület ne keletkezzen;
- j) a háromezer hektár vagy azt meghaladó természetvédelem alatt álló területek – a védelmükhöz szükséges övezettel együtt – lehetőleg önálló vadászterületet képezzenek;
- k) a háromezer hektárnál kisebb területű természetvédelem alatt álló területek lehetőleg egy vadászterületre essenek;
- l) a vadászterület határának egyértelmű azonosíthatóságára, tartósságára és nyomon követhetőségére.

A Vtv. 20. § (1) bekezdése alapján, a vadászterület határának megállapítása a vadgazdálkodási üzemterv időtartamára szól, és ezen időtartam alatt köti a mindenkori földtulajdonosokat.

A vadászterület határának megállapításával kapcsolatos eljárásom során megvizsgáltam a kijelölésre tervezett vadászterület határát és megállapítottam, hogy az megfelel a Vtv. 8. § és a Vtv. 19. § (2) bekezdésében és a Vhr. 3. § (4) bekezdésében foglaltaknak.

A Vtv. 6. § (2) bekezdése szerint a vadászterület határát megállapító határozat alapján az érintett földtulajdonosok vadászati joggal rendelkező közösséget (a továbbiakban: tulajdonosi közösség) alkotnak. A tulajdonosi közösséget, valamint a tulajdonosi közösség képviselőjét a vadászati hatóság nyilvántartásba veszi, illetve az e törvény végrehajtására kiadott rendeletben foglaltak esetén a nyilvántartásból törli.

A Vhr. 2. § (1) bekezdése alapján a vadászterület határának megállapításával egyidejűleg a vadászati hatóság a tulajdonosi közösséget a hozzá tartozó vadászterület azonosító kódszámának megjelölésével nyilvántartásba veszi. A tulajdonosi közösség nyilvántartásba vételekor a vadászterület azonosító kódszáma a vadászterület sorszámát és a vadászterület fekvése szerinti megye kódját tartalmazza.

A fentiek alapján a (a vadászterület sorszámát és a vadászterület fekvése szerinti megye kódját tartalmazó kódszám) kódszámú vadászterület tulajdonosi közösségét nyilvántartásba vettem.

A fent leírtakat alapján a rendelkező részben foglaltak szerint döntöttem.


Döntésemet a megyei kormányhivatalok mezőgazdasági feladatainak meghatározásáról szóló 68/2015. (III. 30.) Korm. rendelet 13. § (1)-(4) bekezdései alapján biztosított jogkörömben eljárva hoztam meg.

Határozatomat a közigazgatási hatósági eljárás és szolgáltatás általános szabályairól szóló 2004. évi CXL. törvény 71. § (1) bekezdésének és 72. § (1) bekezdésének megfelelően hoztam.

A jogorvoslat lehetőségét a Vtv. 11/C. § (2) bekezdés szerint biztosítottam.

A fellebbezési eljárás díjáról történő tájékoztatás a Nemzeti Élelmiszerlánc-biztonsági Hivatal, valamint a megyei kormányhivatalok mezőgazdasági szakigazgatási szervei előtt kezdeményezett eljárásokban fizetendő igazgatási szolgáltatási díjak mértékéről, valamint az igazgatási szolgáltatási díj fizetésének szabályairól szóló 63/2012. (VII. 2.) VM rendelet 2. § (1)-(3) bekezdésén, valamint a 4. § (1) és (3) bekezdésén alapul.

Nyíregyháza, 2016.június 01.




Hirdetményként 30 npra történő közzétételre:

1. Szabolcs-Szatmár-Bereg Megyei Kormányhivatal elektronikus tájékoztatásra szolgáló honlapja (<http://www.kormanyhivatal.hu/hu/szabolcs-szatmar-bereg/hirdetmenyek>)
2. Szabolcs-Szatmár-Bereg Megyei Kormányhivatal Élelmiszerlánc-biztonsági és Földművelésügyi Főosztály, Földművelésügyi Osztály, mint eljáró vadászati hatóság hirdetőtáblája, 4400 Nyíregyháza, Keleti u. 1.
3. Tiszadada Község Önkormányzata, 4455 Tiszadada, Kossuth tér 1.
4. Tiszadob Nagyközség Önkormányzata, 4456 Tiszadob, Andrássy utca 37.
5. Tiszavasvári Város Önkormányzata, 4440 Tiszavasvári, Városháza tér 4.

Kifüggesztés napja: 2016. 06. 07.

Levétel napja:



Gadányi István
BADICS ILDIKÓ
2016.06.07.



SZABOLCS-SZATMÁR-BEREG MEGYEI
KORMÁNYHIVATAL

Ügyiratszám: SZ/83/07547-1/2016.

Ügyintéző: Papp Gy.

Telefon:42/594-126

Tárgy: Vadászterület határának megállapítása

Hiv. szám: -

Melléklet: -

Vadászterület határának kijelölése tárgyában hivatalból folytatott eljárásban elsőfokú vadászati hatósági jogkörben eljárva meghoztam az alábbi

HATÁROZATOT:

A **15-850260-111** kódszámú vadászterület határát 2017. március 1-jétől a vadászterületre vonatkozó vadgazdálkodási üzemterv hatályának lejáratáig az alábbiak szerint állapítom meg:

(az óramutató járásával ellentétes körbejárési iránnyal:)

A határleírás kiinduló pontja a Tisza folyó sodorvonala a Tiszadada 0217/1 helyrajzi számú ingatlan délnyugati végénél. Innen a határvonal déli irányban a Tiszadada 0220 helyrajzi számú árvízvédelmi töltést érintve a Tiszadada-Tiszadob közigazgatási határig halad. A Tiszadada-Tiszadob közigazgatási határon a határvonal a holtág kanyarulatait követve nyugati, majd déli irányban, illetve délkeleti, keleti, északkeleti irányban a Nyugati-főcsatornáig halad. A Nyugati-főcsatormán a határvonal keleti, majd északi irányban a Keleti-főcsatornáig halad, melyen északi irányban a Tisza folyó sodorvonaláig halad. A Tisza folyón a határvonal nyugati irányban a Tiszadada 0217/1 helyrajzi számú ingatlan vonaláig, a határleírás kiinduló pontjáig halad.

Egyidejűleg a vadászterület tulajdonosi közösségét **15-850260** kódszámmal nyilvántartásba veszem.

A vadászterület becsült kiterjedése: **5700 ha.**

Jelen határozat ellen fellebbezés benyújtására kizárólag az jogosult, aki a Szabolcs-Szatmár-Bereg Megyei Kormányhivatal által a 15-850260-111 kódszámú vadászterület határára vonatkozó ajánlására módosító javaslatot tett.

A Nemzeti Élelmiszerlánc-biztonsági Hivatalhoz címzett fellebbezést a jelen döntés közzétételétől számított tizenöt napon belül kell előterjeszteni a Szabolcs-Szatmár-Bereg Megyei Kormányhivatalnál. A fellebbezést indokolni kell.

A fellebbezési eljárás igazgatási szolgáltatási díja 10.000 forint, amelyet a fellebbezés benyújtásával egyidejűleg a Nemzeti Élelmiszerlánc-biztonsági Hivatal Magyar Államkincstárnál vezetett 10032000-00289782-00000000 számú fizetési számlájára átutalás vagy fizetési számlára történő készpénzbefizetés útján kell megfizetni. A fizetési megbízás közlemény rovatában fel kell tüntetni jelen határozat számát, az ügyfél nevét és adószámát, illetve adóazonosító jelét. A jogorvoslati díj befizetését igazoló bizonylatot a jogorvoslati kérelemhez csatolni kell.

INDOKOLÁS

A Szabolcs-Szatmár-Bereg Megyei Kormányhivatal – a vad védelméről, a vadgazdálkodásról, valamint a vadászatról szóló 1996. évi LV. törvény (a továbbiakban: Vtv.) 11/A. § (2) bekezdése alapján – hivatalból a 2016. március 29.-én kelt, SZ/83/03174-1/2016. iktatószámmal 2016. március 31.-én hirdetményi úton ajánlást tett közzé a 2017. március 1-jétől kezdődő vadgazdálkodási üzemtervi időszakra a 15-850260-111 kódszámú vadászterület határára vonatkozóan.

A Vtv. 11/A. § (5) bekezdés szerint az ajánlással érintett vadászterület földtulajdonosa az ajánlásra

- a) a vadászterület határaival kapcsolatos módosító javaslatot, illetve
- b) új vadászterület kialakítását célzó javaslatot [az a) és b) pont a továbbiakban együtt: módosító javaslat] nyújthat be a vadászati hatósághoz a hatályos vadgazdálkodási üzemtervi ciklus utolsó vadászati évének május 15. napjáig.

Eljárásom során megállapítottam, hogy a 15-850260-111 kódszámú vadászterület határára vonatkozó ajánlásra a jogszabályban meghatározott határidőig érvényes módosító javaslat nem érkezett.

A Vtv. 11/A. § (10) bekezdése szerint, ha a vadászati hatóság ajánlásában szereplő vadászterület határára nem érkezik érvényes módosító javaslat, a vadászati hatóság a vadászterület határának megállapítására vonatkozó szabályok szerint hivatalból megállapítja a vadászterület határát.

A Vtv. 8. § (1) bekezdés alapján vadászterületnek minősül – hasznosítási formájától függetlenül – az a földterület, valamint vízfelület, amelynek kiterjedése a háromezer hektárt eléri, és szemközti határvonalainak távolsága legalább háromezer méter, továbbá, ahol a vad

- a) a szükséges táplálékot megtalálja,
- b) természetes szaporodási feltételei, valamint
- c) természetes mozgásigénye, búvóhelye, nyugalma adott.

A Vtv. 8. § (2) bekezdése szerint, nem minősül vadászterületnek, és a vadászterület kiterjedésének megállapításánál figyelmen kívül kell hagyni az azon található

- a) település közigazgatási belterületét, valamint
- b) lakóingatlanul szolgáló bekerített külterületi ingatlan,
- c) tanya, valamint major,
- d) temető,
- e) nem mező-, erdő- vagy vadgazdálkodási célból bekerített hely,
- f) repülőtér,
- g) közút, valamint a közút és annak fel- és lehajtója által határolt, továbbá
- h) vasút területét.

A Vtv. 8. § (3) bekezdése alapján a vadászterület határa nem terjedhet át a vadgazdálkodási tájegység határán.

A vad védelméről, a vadgazdálkodásról, valamint a vadászatról szóló 1996. évi LV. törvény végrehajtásának szabályairól szóló 79/2004. (V. 4.) FVM rendelet (továbbiakban: Vhr.) 3. § (4) bekezdése szerint, a vadászterület határa a Vtv. 8. §-a és 19. § (2) bekezdése alkalmazásában olyan, tartós nyomvonalas létesítmény, vonalas jellegű természeti tereptárgy, erdőtag határvonala vagy

közigazgatási határvonal lehet, amelynek nyomon követhetősége és beazonosíthatósága az üzemtervi időszak végéig fennmarad.

A Vtv. 19. § (2) bekezdése szerint a vadászterület határának megállapításánál figyelemmel kell lenni:

- a) a vadászterület rendeltetésére;
- b) a vadászterületté minősíthető föld tulajdoni, használati viszonyaira;
- c) a vad mozgási körére, életfeltételeire, védelmére, valamint az élőhely ökológiai adottságaira;
- d) az érintett földrészeket művelési ágára;
- e) a területen mező-, erdő- vagy vadgazdálkodási tevékenységet folytató szervezet belső szervezeti felépítésére;
- f) a biztonságos vadászat lehetőségére;
- g) az erdőterv betartásának lehetőségére;
- h) államhatár esetében a szükséges védőtávolságra, továbbá arra, hogy
- i) zárványterület ne keletkezzen;
- j) a háromezer hektár vagy azt meghaladó természetvédelem alatt álló területek – a védelmükhöz szükséges övezettel együtt – lehetőleg önálló vadászterületet képezzenek;
- k) a háromezer hektárnál kisebb területű természetvédelem alatt álló területek lehetőleg egy vadászterületre essenek;
- l) a vadászterület határának egyértelmű azonosíthatóságára, tartósságára és nyomon követhetőségére.

A Vtv. 20. § (1) bekezdése alapján, a vadászterület határának megállapítása a vadgazdálkodási üzemterv időtartamára szól, és ezen időtartam alatt köti a mindenkori földtulajdonosokat.

A vadászterület határának megállapításával kapcsolatos eljárásom során megvizsgáltam a kijelölésre tervezett vadászterület határát és megállapítottam, hogy az megfelel a Vtv. 8. § és a Vtv. 19. § (2) bekezdésében és a Vhr. 3. § (4) bekezdésében foglaltaknak.

A Vtv. 6. § (2) bekezdése szerint a vadászterület határát megállapító határozat alapján az érintett földtulajdonosok vadászati joggal rendelkező közösséget (a továbbiakban: tulajdonosi közösség) alkotnak. A tulajdonosi közösséget, valamint a tulajdonosi közösség képviselőjét a vadászati hatóság nyilvántartásba veszi, illetve az e törvény végrehajtására kiadott rendeletben foglaltak esetén a nyilvántartásból törli.

A Vhr. 2. § (1) bekezdése alapján a vadászterület határának megállapításával egyidejűleg a vadászati hatóság a tulajdonosi közösséget a hozzá tartozó vadászterület azonosító kódszámának megjelölésével nyilvántartásba veszi. A tulajdonosi közösség nyilvántartásba vételekor a vadászterület azonosító kódszáma a vadászterület sorszámát és a vadászterület fekvése szerinti megye kódját tartalmazza.

A fentiek alapján a (a vadászterület sorszámát és a vadászterület fekvése szerinti megye kódját tartalmazó kódszám) kódszámú vadászterület tulajdonosi közösségét nyilvántartásba vettem.

A fent leírtakat alapján a rendelkező részben foglaltak szerint döntöttem.

Döntésemet a megyei kormányhivatalok mezőgazdasági feladatainak meghatározásáról szóló 68/2015. (III. 30.) Korm. rendelet 13. § (1)-(4) bekezdései alapján biztosított jogkörömben eljárva hoztam meg.

Határozatomat a közigazgatási hatósági eljárás és szolgáltatás általános szabályairól szóló 2004. évi CXL. törvény 71. § (1) bekezdésének és 72. § (1) bekezdésének megfelelően hoztam.

A jogorvoslat lehetőségét a Vtv. 11/C. § (2) bekezdés szerint biztosítottam.

A fellebbezési eljárás díjáról történő tájékoztatás a Nemzeti Élelmiszerlánc-biztonsági Hivatal, valamint a megyei kormányhivatalok mezőgazdasági szakigazgatási szervei előtt kezdeményezett eljárásokban fizetendő igazgatási szolgáltatási díjak mértékéről, valamint az igazgatási szolgáltatási díj fizetésének szabályairól szóló 63/2012. (VII. 2.) VM rendelet 2. § (1)-(3) bekezdésén, valamint a 4. § (1) és (3) bekezdésén alapul.

Nyíregyháza, 2016.június 01.




Hirdetményként 30 napra történő közzétételre:

1. Szabolcs-Szatmár-Bereg Megyei Kormányhivatal elektronikus tájékoztatásra szolgáló honlapja (<http://www.kormanyhivatal.hu/hu/szabolcs-szatmar-bereg/hirdetmenyek>)
2. Szabolcs-Szatmár-Bereg Megyei Kormányhivatal Élelmiszerlánc-biztonsági és Földművelésügyi Főosztály, Földművelésügyi Osztály, mint eljáró vadászati hatóság hirdetőtáblája, 4400 Nyíregyháza, Keleti u. 1.
3. Tiszadada Község Önkormányzata, 4455 Tiszadada, Kossuth tér 1.
4. Tiszalök Város Önkormányzata, 4450 Tiszalök, Kossuth u. 67.
5. Tiszavasvári Város Önkormányzata, 4440 Tiszavasvári, Városháza tér 4.

Kifüggesztés napja: 2016.06.01

Levétel napja:



Gardonyi's Tdk Ország
 BABICS Ildikó
 Tiszalök



SZABOLCS-SZATMÁR-BEREG MEGYEI KORMÁNYHIVATAL

Ügyiratszám: SZ/83/07546-1/2016.

Ügyintéző: Papp Gy.

Telefon:42/594-126

Tárgy: Vadászterület határának megállapítása

Hiv. szám: -

Melléklet: -

Vadászterület határának kijelölése tárgyában hivatalból folytatott eljárásban elsőfokú vadászati hatósági jogkörben eljárva meghoztam az alábbi

HATÁROZATOT:

A **15-850250-111** kódszámú vadászterület határát 2017. március 1-jétől a vadászterületre vonatkozó vadgazdálkodási üzemterv hatályának lejáratáig az alábbiak szerint állapítom meg:

(az óramutató járásával ellentétes körbejárési iránnyal:)

A határleírás kiinduló pontja a Tisza sodorvonala a Keleti-főcsatorna torkolatánál. Innen a határvonal a Keleti-főcsatornán déli irányban halad. A Keleti-főcsatornától a Tiszavasvári 0421/5 helyrajzi számú ingatlan északnyugati szegélye, majd északkeleti irányban a Tiszavasvári 0422, délkeleti irányban a 0419, 0386, 0385/10, 0385/7 helyrajzi számú ingatlanokon Egyházerdőig. Az Egyházerdőtől múút Tiszalök irányába Szorgalmatosig. Innen a Szorgalmatos Mező utcán keleti, majd a Szorgalmatos 0169 helyrajzi számú úton délkeleti, a Szorgalmatos 0117 helyrajzi számú földúton északkeleti irányban a Tiszavasvári – Tiszalök települések közigazgatási határárkáig. A határárkon keleti irányban haladva a Kisfástanyán át vezető földútig. Innen északi irányban a Tiszalök 0318, 0319 és 0320 helyrajzi számú ingatlanok keleti szegélye Kisfástanyára, illetve annak belterületén a Köztársaság utca, Béke utca, Május 1 tér vonalát követve a vasútállomásig. Innen a határvonal a Bashalom és Kisfástanya közötti vasúti pályatesten halad a Tiszaeszlár – Tiszalök települések közigazgatási határok és a vasúti pályatest találkozási pontjáig. A határvonal innen a közigazgatási határárkon tovább észak majd északnyugati irányban a Tiszaeszlár 0426 helyrajzi számú múutat keresztezve halad a Tiszalök 0193 helyrajzi számú csatornáig. A Tiszalök 0193, 0191 helyrajzi számú csatornán északnyugati irányban folytatódik a Tiszaladány-Tiszalök települések közigazgatási határárokig. A határárkon északkeleti irányban folytatódik a határvonal a Tisza folyó sodorvonalán illetve a megyehatáron nyugati irányban a kiindulási pontig.

Egyidejűleg a vadászterület tulajdonosi közösségét **15-850250** kódszámmal nyilvántartásba veszem.

A vadászterület becsült kiterjedése: **4950 ha**.

Jelen határozat ellen fellebbezés benyújtására kizárólag az jogosult, aki a Szabolcs-Szatmár-Bereg Megyei Kormányhivatal által a 15-850250-111 kódszámú vadászterület határára vonatkozó ajánlására módosító javaslatot tett.

A Nemzeti Élelmiszerlánc-biztonsági Hivatalhoz címzett fellebbezést a jelen döntés közlésétől számított tizenöt napon belül kell előterjeszteni a Szabolcs-Szatmár-Bereg Megyei Kormányhivatalnál. A fellebbezést indokolni kell.

A fellebbezési eljárás igazgatási szolgáltatási díja 10.000 forint, amelyet a fellebbezés benyújtásával egyidejűleg a Nemzeti Élelmiszerlánc-biztonsági Hivatal Magyar Államkincstárnál vezetett 10032000-00289782-00000000 számú fizetési számlájára átutalás vagy fizetési számlára történő készpénzbefizetés útján kell megfizetni. A fizetési megbízás közlemény rovatában fel kell tüntetni jelen határozat számát, az ügyfél nevét és adószámát, illetve adóazonosító jelét. A jogorvoslati díj befizetését igazoló bizonylatot a jogorvoslati kérelemhez csatolni kell.

INDOKOLÁS

A Szabolcs-Szatmár-Bereg Megyei Kormányhivatal – a vad védelméről, a vadgazdálkodásról, valamint a vadásatról szóló 1996. évi LV. törvény (a továbbiakban: Vtv.) 11/A. § (2) bekezdése alapján – hivatalból a 2016. március 29.-én kelt, SZ/83/03169-1/2016. iktatószámmal 2016. március 31.-én hirdetményi úton ajánlást tett közzé a 2017. március 1-jétől kezdődő vadgazdálkodási üzemtervi időszakra a 15-850250-111 kódszámú vadászterület határára vonatkozóan.

A Vtv. 11/A. § (5) bekezdés szerint az ajánlással érintett vadászterület földtulajdonosa az ajánlásra

- a) a vadászterület határaival kapcsolatos módosító javaslatot, illetve
- b) új vadászterület kialakítását célzó javaslatot [az a) és b) pont a továbbiakban együtt: módosító javaslat] nyújthat be a vadászati hatósághoz a hatályos vadgazdálkodási üzemtervi ciklus utolsó vadászati évének május 15. napjáig.

Eljárásom során megállapítottam, hogy a 15-850250-111 kódszámú vadászterület határára vonatkozó ajánlásra a jogszabályban meghatározott határidőig érvényes módosító javaslat nem érkezett.

A Vtv. 11/A. § (10) bekezdése szerint, ha a vadászati hatóság ajánlásában szereplő vadászterület határára nem érkezik érvényes módosító javaslat, a vadászati hatóság a vadászterület határának megállapítására vonatkozó szabályok szerint hivatalból megállapítja a vadászterület határát.

A Vtv. 8. § (1) bekezdés alapján vadászterületnek minősül – hasznosítási formájától függetlenül – az a földterület, valamint vízfelület, amelynek kiterjedése a háromezer hektárt eléri, és szemközti határvonalainak távolsága legalább háromezer méter, továbbá, ahol a vad

- a) a szükséges táplálékot megtalálja,
- b) természetes szaporodási feltételei, valamint
- c) természetes mozgásigénye, búvóhelye, nyugalma adott.

A Vtv. 8. § (2) bekezdése szerint, nem minősül vadászterületnek, és a vadászterület kiterjedésének megállapításánál figyelmen kívül kell hagyni az azon található

- a) település közigazgatási belterületét, valamint
- b) lakóingatlanul szolgáló bekerített külterületi ingatlan,
- c) tanya, valamint major,
- d) temető,
- e) nem mező-, erdő- vagy vadgazdálkodási célból bekerített hely,

- f) repülőtér,
- g) közút, valamint a közút és annak fel- és lehajtója által határolt, továbbá
- h) vasút területét.

A Vtv. 8. § (3) bekezdése alapján a vadászterület határa nem terjedhet át a vadgazdálkodási tájegység határán.

A vad védelméről, a vadgazdálkodásról, valamint a vadászatról szóló 1996. évi LV. törvény végrehajtásának szabályairól szóló 79/2004. (V. 4.) FVM rendelet (továbbiakban: Vhr.) 3. § (4) bekezdése szerint, a vadászterület határa a Vtv. 8. §-a és 19. § (2) bekezdése alkalmazásában olyan, tartós nyomvonalas létesítmény, vonalas jellegű természeti tereptárgy, erdőtag határvonala vagy közigazgatási határvonal lehet, amelynek nyomon követhetősége és beazonosíthatósága az üzemtervi időszak végéig fennmarad.

A Vtv. 19. § (2) bekezdése szerint a vadászterület határának megállapításánál figyelemmel kell lenni:

- a) a vadászterület rendeltetésére;
- b) a vadászterületté minősíthető föld tulajdoni, használati viszonyaira;
- c) a vad mozgási körére, életfeltételeire, védelmére, valamint az élőhely ökológiai adottságaira;
- d) az érintett földrészeket művelési ágára;
- e) a területen mező-, erdő- vagy vadgazdálkodási tevékenységet folytató szervezet belső szervezeti felépítésére;
- f) a biztonságos vadászat lehetőségére;
- g) az erdőterv betartásának lehetőségére;
- h) államhatár esetében a szükséges védőtávolságra, továbbá arra, hogy
- i) zárványterület ne keletkezzen;
- j) a háromezer hektár vagy azt meghaladó természetvédelem alatt álló területek – a védelmükhöz szükséges övezettel együtt – lehetőleg önálló vadászterületet képezzenek;
- k) a háromezer hektárnál kisebb területű természetvédelem alatt álló területek lehetőleg egy vadászterületre essenek;
- l) a vadászterület határának egyértelmű azonosíthatóságára, tartósságára és nyomon követhetőségére.

A Vtv. 20. § (1) bekezdése alapján, a vadászterület határának megállapítása a vadgazdálkodási üzemterv időtartamára szól, és ezen időtartam alatt köti a mindenkori földtulajdonosokat.

A vadászterület határának megállapításával kapcsolatos eljárásom során megvizsgáltam a kijelölésre tervezett vadászterület határát és megállapítottam, hogy az megfelel a Vtv. 8. § és a Vtv. 19. § (2) bekezdésében és a Vhr. 3. § (4) bekezdésében foglaltaknak.

A Vtv. 6. § (2) bekezdése szerint a vadászterület határát megállapító határozat alapján az érintett földtulajdonosok vadászati joggal rendelkező közösséget (a továbbiakban: tulajdonosi közösség) alkotnak. A tulajdonosi közösséget, valamint a tulajdonosi közösség képviselőjét a vadászati hatóság nyilvántartásba veszi, illetve az e törvény végrehajtására kiadott rendeletben foglaltak esetén a nyilvántartásból törli.

A Vhr. 2. § (1) bekezdése alapján a vadászterület határának megállapításával egyidejűleg a vadászati hatóság a tulajdonosi közösséget a hozzá tartozó vadászterület azonosító kódszámának megjelölésével nyilvántartásba veszi. A tulajdonosi közösség nyilvántartásba vételekor a vadászterület azonosító kódszáma a vadászterület sorszámát és a vadászterület fekvése szerinti megye kódját tartalmazza. A fentiek alapján a (a vadászterület sorszámát és a vadászterület fekvése szerinti megye kódját tartalmazó kódszám) kódszámú vadászterület tulajdonosi közösségét nyilvántartásba vettem.

A fent leírtakat alapján a rendelkező részben foglaltak szerint döntöttem.

Döntésemet a megyei kormányhivatalok mezőgazdasági feladatainak meghatározásáról szóló 68/2015. (III. 30.) Korm. rendelet 13. § (1)-(4) bekezdései alapján biztosított jogkörömben eljárva hoztam meg.

Határozatomat a közigazgatási hatósági eljárás és szolgáltatás általános szabályairól szóló 2004. évi CXL. törvény 71. § (1) bekezdésének és 72. § (1) bekezdésének megfelelően hoztam.

A jogorvoslat lehetőségét a Vtv. 11/C. § (2) bekezdés szerint biztosítottam.

A fellebbezési eljárás díjáról történő tájékoztatás a Nemzeti Élelmiszerlánc-biztonsági Hivatal, valamint a megyei kormányhivatalok mezőgazdasági szakigazgatási szervei előtt kezdeményezett eljárásokban fizetendő igazgatási szolgáltatási díjak mértékéről, valamint az igazgatási szolgáltatási díj fizetésének szabályairól szóló 63/2012. (VII. 2.) VM rendelet 2. § (1)-(3) bekezdésén, valamint a 4. § (1) és (3) bekezdésén alapul.

Nyíregyháza, 2016.június 01.



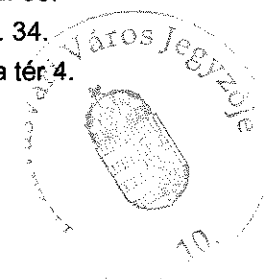
Hirdetményként 30 nappal történő közzétételre:

1. Szabolcs-Szatmár-Bereg Megyei Kormányhivatal elektronikus tájékoztatásra szolgáló honlapja (<http://www.kormanyhivatal.hu/hu/szabolcs-szatmar-bereg/hirdetmenyek>)
2. Szabolcs-Szatmár-Bereg Megyei Kormányhivatal Élelmiszerlánc-biztonsági és Földművelésügyi Főosztály, Földművelésügyi Osztály, mint eljáró vadászati hatóság hirdetőtáblája, 4400 Nyíregyháza, Keleti u. 1.
3. Tiszaeszlár Község Önkormányzata, 4464 Tiszaeszlár, Rákóczi u. 91.
4. Tiszalök Város Önkormányzata, 4450 Tiszalök, Kossuth u. 67.
5. Tiszaladány Község Önkormányzata, 3929 Tiszaladány, Kossuth u. 53.
6. Tiszatardos Község Önkormányzata, 3928 Tiszatardos, Kossuth u. 34.
7. Tiszavasvári Város Önkormányzata, 4440 Tiszavasvári, Városháza tér 4.

Kifüggesztés napja: 2016.06.07

Levétel napja:

Gyöngyös a Tóth útra
BÁDICS ILDIKÓ FE 1/2016





SZABOLCS-SZATMÁR-BEREG MEGYEI KORMÁNYHIVATAL

Ügyiratszám: SZ/83/07570-1/2016.

Ügyintéző: Papp Gy.

Telefon:42/594-126

Tárgy: Vadászterület határának megállapítása

Hiv. szám: -

Melléklet: -

Vadászterület határának kijelölése tárgyában hivatalból folytatott eljárásban elsőfokú vadászati hatósági jogkörben eljárva meghoztam az alábbi

HATÁROZATOT:

A **15-852150-111** kódszámú vadászterület határát 2017. március 1-jétől a vadászterületre vonatkozó vadgazdálkodási üzemterv hatályának lejáratáig az alábbiak szerint állapítom meg:

(az óramutató járásával egyező körbejárási iránnyal:)

A határleírás kiinduló pontja északkeleten, Bedőbokortól délre a Nyíregyháza 0591 helyrajzi számú út északi vége. A határvonal innen a Nyíregyháza 0591, a Nagycserkesz 024, Nagycserkesz 015 helyrajzi számú úton délnyugati, déli irányban halad. Markóbokor területén a határvonal nyugati irányban megtörik (Nagycserkesz 015), majd ismét déli irányban a 36. számú főútig halad. Innen a határvonal déli irányban a Nagycserkesz 07015 helyrajzi számú út, a Nagycserkesz 0196/23 helyrajzi számú út vonalán Tánccsicsbokor területén át, majd a Nagycserkesz 0209 helyrajzi számú úton Cigánybokorig halad, ahol a határvonal keleti irányban a Nagycserkesz-Nyíregyháza közigazgatási határáig, illetve a megyehatárig folytatódik tovább. Innen a Nagycserkesz-Hajdúdorog települések közigazgatási határán északnyugati, délnyugati, majd nyugati irányban a Nagycserkesz-Tiszavasvári-Hajdúdorog hármas közigazgatási határpontig folytatódik tovább. Itt a határvonal a Nagycserkesz-Tiszavasvári közigazgatási határon halad északi irányban és elérve a Tiszavasvári 0223 helyrajzi számú utat, azon halad tovább, majd folytatódik a Tiszavasvári 0218, 0125, Tiszalök 0301/1, 0292 helyrajzi számú úton. A Tiszaeszlár 0341 helyrajzi számú úton északi irányban halad határvonal, majd a Nagycserkesz-Tiszaeszlár közigazgatási határ irányát követve északkeleti irányba fordul és először ebben az irányban, majd Nagycserkesz-Nyírtelek közigazgatási határát keleti irányban a Nyíregyháza 0591 helyrajzi számú út északi végéig, a határleírás kiinduló pontjáig halad.

Egyidejűleg a vadászterület tulajdonosi közösségét **15-852150** kódszámmal nyilvántartásba veszem.

A vadászterület becsült kiterjedése: **3280 ha**.

Jelen határozat ellen fellebbezés benyújtására kizárólag az jogosult, aki a Szabolcs-Szatmár-Bereg Megyei Kormányhivatal által a 15-852150-111 kódszámú vadászterület határára vonatkozó ajánlására módosító javaslatot tett.

A Nemzeti Élelmiszerlánc-biztonsági Hivatalhoz címzett fellebbezést a jelen döntés közlésétől számított tizenöt napon belül kell előterjeszteni a Szabolcs-Szatmár-Bereg Megyei Kormányhivatalnál. A fellebbezést indokolni kell.

A fellebbezési eljárás igazgatási szolgáltatási díja 10.000 forint, amelyet a fellebbezés benyújtásával egyidejűleg a Nemzeti Élelmiszerlánc-biztonsági Hivatal Magyar Államkincstárnál vezetett 10032000-00289782-00000000 számú fizetési számlájára átutalás vagy fizetési számlára történő készpénzbefizetés útján kell megfizetni. A fizetési megbízás közlemény rovatában fel kell tüntetni jelen határozat számát, az ügyfél nevét és adószámát, illetve adóazonosító jelét. A jogorvoslati díj befizetését igazoló bizonylatot a jogorvoslati kérelemhez csatolni kell.

INDOKOLÁS

A Szabolcs-Szatmár-Bereg Megyei Kormányhivatal – a vad védelméről, a vadgazdálkodásról, valamint a vadászatról szóló 1996. évi LV. törvény (a továbbiakban: Vtv.) 11/A. § (2) bekezdése alapján – hivatalból a 2016.március 29.-én kelt, SZ/83/03190-1/2016.iktatószámmal 2016.március 31.-én hirdetményi úton ajánlást tett közzé a 2017. március 1-jétől kezdődő vadgazdálkodási üzemtervi időszakra a 15-852150-111 kódszámú vadászterület határára vonatkozóan.

A Vtv. 11/A. § (5) bekezdés szerint az ajánlással érintett vadászterület földtulajdonosa az ajánlásra

- a) a vadászterület határaival kapcsolatos módosító javaslatot, illetve
- b) új vadászterület kialakítását célzó javaslatot [az a) és b) pont a továbbiakban együtt: módosító javaslat] nyújthat be a vadászati hatósághoz a hatályos vadgazdálkodási üzemtervi ciklus utolsó vadászati évének május 15. napjáig.

Eljárásom során megállapítottam, hogy a 15-852150-111 kódszámú vadászterület határára vonatkozó ajánlásra a jogszabályban meghatározott határidőig érvényes módosító javaslat nem érkezett.

A Vtv. 11/A. § (10) bekezdése szerint, ha a vadászati hatóság ajánlásában szereplő vadászterület határára nem érkezik érvényes módosító javaslat, a vadászati hatóság a vadászterület határának megállapítására vonatkozó szabályok szerint hivatalból megállapítja a vadászterület határát.

A Vtv. 8. § (1) bekezdés alapján vadászterületnek minősül – hasznosítási formájától függetlenül – az a földterület, valamint vízfelület, amelynek kiterjedése a háromezer hektárt eléri, és szemközti határvonalainak távolsága legalább háromezer méter, továbbá, ahol a vad

- a) a szükséges táplálékot megtalálja,
- b) természetes szaporodási feltételei, valamint
- c) természetes mozgásigénye, búvóhelye, nyugalma adott.

A Vtv. 8. § (2) bekezdése szerint, nem minősül vadászterületnek, és a vadászterület kiterjedésének megállapításánál figyelmen kívül kell hagyni az azon található

- a) település közigazgatási belterületét, valamint
- b) lakóingatlanul szolgáló bekerített külterületi ingatlan,
- c) tanya, valamint major,
- d) temető,
- e) nem mező-, erdő- vagy vadgazdálkodási célból bekerített hely,
- f) repülőtér,
- g) közút, valamint a közút és annak fel- és lehajtója által határolt, továbbá
- h) vasút területét.

A Vtv. 8. § (3) bekezdése alapján a vadászterület határa nem terjedhet át a vadgazdálkodási tájegység határán.

A vad védelméről, a vadgazdálkodásról, valamint a vadászatról szóló 1996. évi LV. törvény végrehajtásának szabályairól szóló 79/2004. (V. 4.) FVM rendelet (továbbiakban: Vhr.) 3. § (4) bekezdése szerint, a vadászterület határa a Vtv. 8. §-a és 19. § (2) bekezdése alkalmazásában olyan, tartós nyomvonalas létesítmény, vonalas jellegű természeti tereptárgy, erdőtag határvonala vagy közigazgatási határvonal lehet, amelynek nyomon követhetősége és beazonosíthatósága az üzemtervi időszak végéig fennmarad.

A Vtv. 19. § (2) bekezdése szerint a vadászterület határának megállapításánál figyelemmel kell lenni:

- a) a vadászterület rendeltetésére;
- b) a vadászterületté minősíthető föld tulajdoni, használati viszonyaira;
- c) a vad mozgási körére, életfeltételeire, védelmére, valamint az élőhely ökológiai adottságaira;
- d) az érintett földrészeket művelési ágára;
- e) a területen mező-, erdő- vagy vadgazdálkodási tevékenységet folytató szervezet belső szervezeti felépítésére;
- f) a biztonságos vadászat lehetőségére;
- g) az erdőterv betartásának lehetőségére;
- h) államhatár esetében a szükséges védőtávolságra, továbbá arra, hogy
- i) zárványterület ne keletkezzen;
- j) a háromezer hektár vagy azt meghaladó természetvédelem alatt álló területek – a védelmükhöz szükséges övezettel együtt – lehetőleg önálló vadászterületet képezzenek;
- k) a háromezer hektárnál kisebb területű természetvédelem alatt álló területek lehetőleg egy vadászterületre essenek;
- l) a vadászterület határának egyértelmű azonosíthatóságára, tartósságára és nyomon követhetőségére.

A Vtv. 20. § (1) bekezdése alapján, a vadászterület határának megállapítása a vadgazdálkodási üzemterv időtartamára szól, és ezen időtartam alatt köti a mindenkori földtulajdonosokat.

A vadászterület határának megállapításával kapcsolatos eljárásom során megvizsgáltam a kijelölésre tervezett vadászterület határát és megállapítottam, hogy az megfelel a Vtv. 8. § és a Vtv. 19. § (2) bekezdésében és a Vhr. 3. § (4) bekezdésében foglaltaknak.

A Vtv. 6. § (2) bekezdése szerint a vadászterület határát megállapító határozat alapján az érintett földtulajdonosok vadászati joggal rendelkező közösséget (a továbbiakban: tulajdonosi közösség) alkotnak. A tulajdonosi közösséget, valamint a tulajdonosi közösség képviselőjét a vadászati hatóság nyilvántartásba veszi, illetve az e törvény végrehajtására kiadott rendeletben foglaltak esetén a nyilvántartásból törli.

A Vhr. 2. § (1) bekezdése alapján a vadászterület határának megállapításával egyidejűleg a vadászati hatóság a tulajdonosi közösséget a hozzá tartozó vadászterület azonosító kódszámának megjelölésével nyilvántartásba veszi. A tulajdonosi közösség nyilvántartásba vételekor a vadászterület azonosító kódszáma a vadászterület sorszámát és a vadászterület fekvése szerinti megye kódját tartalmazza.

A fentiek alapján a (a vadászterület sorszámát és a vadászterület fekvése szerinti megye kódját tartalmazó kódszám) kódszámú vadászterület tulajdonosi közösségét nyilvántartásba vettem.

A fent leírtakat alapján a rendelkező részben foglaltak szerint döntöttem.

Döntésemet a megyei kormányhivatalok mezőgazdasági feladatainak meghatározásáról szóló 68/2015. (III. 30.) Korm. rendelet 13. § (1)-(4) bekezdései alapján biztosított jogkörömben eljárva hoztam meg.

Határozatomat a közigazgatási hatósági eljárás és szolgáltatás általános szabályairól szóló 2004. évi CXL. törvény 71. § (1) bekezdésének és 72. § (1) bekezdésének megfelelően hoztam.

A jogorvoslat lehetőségét a Vtv. 11/C. § (2) bekezdés szerint biztosítottam.

A fellebbezési eljárás díjáról történő tájékoztatás a Nemzeti Élelmiszerlánc-biztonsági Hivatal, valamint a megyei kormányhivatalok mezőgazdasági szakigazgatási szervei előtt kezdeményezett eljárásokban fizetendő igazgatási szolgáltatási díjak mértékéről, valamint az igazgatási szolgáltatási díj fizetésének szabályairól szóló 63/2012. (VII. 2.) VM rendelet 2. § (1)-(3) bekezdésén, valamint a 4. § (1) és (3) bekezdésén alapul.

Nyíregyháza, 2016.június 01.




Hirdetményként 30 npra történő közzétételre:

1. Szabolcs-Szatmár-Bereg Megyei Kormányhivatal elektronikus tájékoztatásra szolgáló honlapja (<http://www.kormanyhivatal.hu/hu/szabolcs-szatmar-bereg/hirdetmenyek>)
2. Szabolcs-Szatmár-Bereg Megyei Kormányhivatal Élelmiszerlánc-biztonsági és Földművelésügyi Főosztály, Földművelésügyi Osztály, mint eljáró vadászati hatóság hirdetőtáblája, 4400 Nyíregyháza, Keleti u. 1.
3. Nagycserkesz Község Önkormányzata, 4445 Nagycserkesz, Lenin utca 10.
4. Nyíregyháza Megyei Jogú Város Önkormányzata, 4401 Nyíregyháza, Kossuth tér 1.
5. Nyírtelek Város Önkormányzata, 4461 Nyírtelek, Petőfi S. u. 28.
6. Tiszalök Város Önkormányzata, 4450 Tiszalök, Kossuth u. 67.
7. Tiszavasvári Város Önkormányzata, 4440 Tiszavasvári, Városháza tér 4.

Kifüggesztés napja: 2016.06.07

Levétel napja:



Gyöngyös Tóth Anna
BADIES ILDIKÓ R. P. K.



SZABOLCS-SZATMÁR-BEREG MEGYEI KORMÁNYHIVATAL

Ügyiratszám: SZ/83/07572-1/2016.
Ügyintéző: Papp Gy.
Telefon:42/594-126

Tárgy: Vadászterület határának megállapítása
Hiv. szám: -
Melléklet: -

Vadászterület határának kijelölése tárgyában hivatalból folytatott eljárásban elsőfokú vadászati hatósági jogkörben eljárva meghoztam az alábbi

HATÁROZATOT:

A **15-852250-111** kódszámú vadászterület határát 2017. március 1-jétől a vadászterületre vonatkozó vadgazdálkodási üzemterv hatályának lejáratáig az alábbiak szerint állapítom meg:

(az óramutató járásával egyező körbejárási iránnyal:)

Északról a Tiszalök-Tiszavasvári műút és Szorgalmatos tanya Mező utca találkozási pontja. Innen a határvonal Szorgalmatos Mező utcán keleti, majd a Szorgalmatos 0169 helyrajzi számú úton délkeleti, a Szorgalmatos 0117 helyrajzi számú földúton északkeleti irányban a Tiszavasvári – Tiszalök települések közigazgatási határárkáig halad. A határárkon keleti irányban haladva a Kisfástanyán át vezető földútig. Innen északi irányban a Tiszalök 0318, 0319 és 0320 helyrajzi számú ingatlanok keleti szegélye Kisfástanyára, illetve annak belterületén a Köztársaság utca, Béke utca, Május 1 tér vonalát követve a Tiszalök 0296/1 helyrajzi számú földútig. Innen a Tiszalök 0296/1 földút keleti, majd a Tiszalök 0301/1 Tiszavasvári 0125, 0218, 0223 helyrajzi számú földút, majd a Tiszavasvári-Nagycserkesz közigazgatási határon a megyehatárig. Innen déli, majd nyugati irányban a megyehatárt követve a 36. számú műútig. A műúton keletre fordulva és haladva a meliorált földútig, majd a meliorált földúton haladva a két fasor közötti útig. Innen a két fasor közötti út (Tiszavasvári 0569, majd 0603 helyrajzi számok) a Tiszavasvári-Tiszadob közigazgatási határcsatornáig. Innen határcsatornát követve a Nyugati-főcsatornáig. Innen a Nyugati-főcsatorna Keleti-főcsatornáig. A Keleti-főcsatornától a Tiszavasvári 0421/5 helyrajzi számú ingatlan északnyugati szegélye, majd északkeleti irányban a Tiszavasvári 0422 délkeleti irányban a 0416, 0374/3, 0376/8, 0385/10, 0385/7 helyrajzi számú ingatlanokon Egyházerdőig. Az Egyházerdőtől műút Tiszalök irányába Szorgalmatosig, a határleírás kiindulási pontjáig.

Egyidejűleg a vadászterület tulajdonosi közösségét **15-852250** kódszámmal nyilvántartásba veszem.

A vadászterület becsült kiterjedése: **10258 ha.**

Jelen határozat ellen fellebbezés benyújtására kizárólag az jogosult, aki a Szabolcs-Szatmár-Bereg Megyei Kormányhivatal által a 15-852250-111 kódszámú vadászterület határára vonatkozó ajánlására módosító javaslatot tett.

A Nemzeti Élelmiszerlánc-biztonsági Hivatalhoz címzett fellebbezést a jelen döntés közzésétől számított tizenöt napon belül kell előterjeszteni a Szabolcs-Szatmár-Bereg Megyei Kormányhivatalnál. A fellebbezést indokolni kell.

A fellebbezési eljárás igazgatási szolgáltatási díja 10.000 forint, amelyet a fellebbezés benyújtásával egyidejűleg a Nemzeti Élelmiszerlánc-biztonsági Hivatal Magyar Államkincstárnál vezetett 10032000-00289782-00000000 számú fizetési számlájára átutalás vagy fizetési számlára történő készpénzbefizetés útján kell megfizetni. A fizetési megbízás közlemény rovatában fel kell tüntetni jelen határozat számát, az ügyfél nevét és adószámát, illetve adóazonosító jelét. A jogorvoslati díj befizetését igazoló bizonylatot a jogorvoslati kérelemhez csatolni kell.

INDOKOLÁS

A Szabolcs-Szatmár-Bereg Megyei Kormányhivatal – a vad védelméről, a vadgazdálkodásról, valamint a vadászatról szóló 1996. évi LV. törvény (a továbbiakban: Vtv.) 11/A. § (2) bekezdése alapján – hivatalból a 2016.március 29.-én kelt, SZ/83/03191-1/2016.iktatószámmal 2016.március 31.-én hirdetményi úton ajánlást tett közzé a 2017. március 1-jétől kezdődő vadgazdálkodási üzemtervi időszakra a 15-852250-111 kódszámú vadászterület határára vonatkozóan.

A Vtv. 11/A. § (5) bekezdés szerint az ajánlással érintett vadászterület földtulajdonosa az ajánlásra

- a) a vadászterület határaival kapcsolatos módosító javaslatot, illetve
- b) új vadászterület kialakítását célzó javaslatot [az a) és b) pont a továbbiakban együtt: módosító javaslat] nyújthat be a vadászati hatósághoz a hatályos vadgazdálkodási üzemtervi ciklus utolsó vadászati évének május 15. napjáig.

Eljárásom során megállapítottam, hogy a 15-852250-111 kódszámú vadászterület határára vonatkozó ajánlásra a jogszabályban meghatározott határidőig érvényes módosító javaslat nem érkezett.

A Vtv. 11/A. § (10) bekezdése szerint, ha a vadászati hatóság ajánlásában szereplő vadászterület határára nem érkezik érvényes módosító javaslat, a vadászati hatóság a vadászterület határának megállapítására vonatkozó szabályok szerint hivatalból megállapítja a vadászterület határát.

A Vtv. 8. § (1) bekezdés alapján vadászterületnek minősül – hasznosítási formájától függetlenül – az a földterület, valamint vízfelület, amelynek kiterjedése a háromezer hektárt eléri, és szemközti határvonalainak távolsága legalább háromezer méter, továbbá, ahol a vad

- a) a szükséges táplálékot megtalálja,
- b) természetes szaporodási feltételei, valamint
- c) természetes mozgásigénye, búvóhelye, nyugalma adott.

A Vtv. 8. § (2) bekezdése szerint, nem minősül vadászterületnek, és a vadászterület kiterjedésének megállapításánál figyelmen kívül kell hagyni az azon található

- a) település közigazgatási belterületét, valamint
- b) lakóingatlanul szolgáló bekerített külterületi ingatlan,
- c) tanya, valamint major,
- d) temető,
- e) nem mező-, erdő- vagy vadgazdálkodási célból bekerített hely,
- f) repülőtér,
- g) közút, valamint a közút és annak fel- és lehajtója által határolt, továbbá
- h) vasút területét.

A Vtv. 8. § (3) bekezdése alapján a vadászterület határa nem terjedhet át a vadgazdálkodási tájegység határán.

A vad védelméről, a vadgazdálkodásról, valamint a vadászatról szóló 1996. évi LV. törvény végrehajtásának szabályairól szóló 79/2004. (V. 4.) FVM rendelet (továbbiakban: Vhr.) 3. § (4) bekezdése szerint, a vadászterület határa a Vtv. 8. §-a és 19. § (2) bekezdése alkalmazásában olyan, tartós nyomvonalas létesítmény, vonalas jellegű természeti tereptárgy, erdőtag határvonala vagy közigazgatási határvonal lehet, amelynek nyomon követhetősége és beazonosíthatósága az üzemtervi időszak végéig fennmarad.

A Vtv. 19. § (2) bekezdése szerint a vadászterület határának megállapításánál figyelemmel kell lenni:

- a) a vadászterület rendeltetésére;
- b) a vadászterülettel minősíthető föld tulajdoni, használati viszonyaira;
- c) a vad mozgási körére, életfeltételeire, védelmére, valamint az élőhely ökológiai adottságaira;
- d) az érintett földrészeket művelési ágára;
- e) a területen mező-, erdő- vagy vadgazdálkodási tevékenységet folytató szervezet belső szervezeti felépítésére;
- f) a biztonságos vadászat lehetőségére;
- g) az erdőterv betartásának lehetőségére;
- h) államhatár esetében a szükséges védőtávolságra, továbbá arra, hogy
- i) zárványterület ne keletkezzen;
- j) a háromezer hektár vagy azt meghaladó természetvédelem alatt álló területek – a védelmükhöz szükséges övezettel együtt – lehetőleg önálló vadászterületet képezzenek;
- k) a háromezer hektárnál kisebb területű természetvédelem alatt álló területek lehetőleg egy vadászterületre essenek;
- l) a vadászterület határának egyértelmű azonosíthatóságára, tartósságára és nyomon követhetőségére.

A Vtv. 20. § (1) bekezdése alapján, a vadászterület határának megállapítása a vadgazdálkodási üzemterv időtartamára szól, és ezen időtartam alatt köti a mindenkori földtulajdonosokat.

A vadászterület határának megállapításával kapcsolatos eljárásom során megvizsgáltam a kijelölésre tervezett vadászterület határát és megállapítottam, hogy az megfelel a Vtv. 8. § és a Vtv. 19. § (2) bekezdésében és a Vhr. 3. § (4) bekezdésében foglaltaknak.

A Vtv. 6. § (2) bekezdése szerint a vadászterület határát megállapító határozat alapján az érintett földtulajdonosok vadászati joggal rendelkező közösséget (a továbbiakban: tulajdonosi közösség) alkotnak. A tulajdonosi közösséget, valamint a tulajdonosi közösség képviselőjét a vadászati hatóság nyilvántartásba veszi, illetve az e törvény végrehajtására kiadott rendeletben foglaltak esetén a nyilvántartásból törli.

A Vhr. 2. § (1) bekezdése alapján a vadászterület határának megállapításával egyidejűleg a vadászati hatóság a tulajdonosi közösséget a hozzá tartozó vadászterület azonosító kódszámának megjelölésével nyilvántartásba veszi. A tulajdonosi közösség nyilvántartásba vételekor a vadászterület azonosító kódszáma a vadászterület sorszámát és a vadászterület fekvése szerinti megye kódját tartalmazza.

A fentiek alapján a (a vadászterület sorszámát és a vadászterület fekvése szerinti megye kódját tartalmazó kódszám) kódszámú vadászterület tulajdonosi közösségét nyilvántartásba vettem.

A fent leírtakat alapján a rendelkező részben foglaltak szerint döntöttem.

Döntésemet a megyei kormányhivatalok mezőgazdasági feladatainak meghatározásáról szóló 68/2015. (III. 30.) Korm. rendelet 13. § (1)-(4) bekezdései alapján biztosított jogkörömben eljárva hoztam meg.

Határozatomat a közigazgatási hatósági eljárás és szolgáltatás általános szabályairól szóló 2004. évi CXL. törvény 71. § (1) bekezdésének és 72. § (1) bekezdésének megfelelően hoztam.

A jogorvoslat lehetőségét a Vtv. 11/C. § (2) bekezdés szerint biztosítottam.

A fellebbezési eljárás díjáról történő tájékoztatás a Nemzeti Élelmiszerlánc-biztonsági Hivatal, valamint a megyei kormányhivatalok mezőgazdasági szakigazgatási szervei előtt kezdeményezett eljárásokban fizetendő igazgatási szolgáltatási díjak mértékéről, valamint az igazgatási szolgáltatási díj fizetésének szabályairól szóló 63/2012. (VII. 2.) VM rendelet 2. § (1)-(3) bekezdésén, valamint a 4. § (1) és (3) bekezdésén alapul.

Nyíregyháza, 2016.június 01.




Hirdetményként 30 npra történő közzétételre:

1. Szabolcs-Szatmár-Bereg Megyei Kormányhivatal elektronikus tájékoztatásra szolgáló honlapja (<http://www.kormanyhivatal.hu/hu/szabolcs-szatmar-bereg/hirdetmenyek>)
2. Szabolcs-Szatmár-Bereg Megyei Kormányhivatal Élelmiszerlánc-biztonsági és Földművelésügyi Főosztály, Földművelésügyi Osztály, mint eljáró vadászati hatóság hirdetőtáblája, 4400 Nyíregyháza, Keleti u. 1.
3. Tiszalök Város Önkormányzata, 4450 Tiszalök, Kossuth u. 67.
4. Tiszavasvári Város Önkormányzata, 4440 Tiszavasvári, Városháza tér 4.

Kifüggesztés napja: 2016.06.07

Levétel napja:



Gazdagrévő Tör. Nádasi
BÁDICS ILDIKÓ JEGYZŐ